



15.028682



Hoogheemraadschap van
Rijnland



VV-besluit

Nr. 15.028682

DE VERENIGDE VERGADERING VAN HET HOOGHEEMRAADSCHAP VAN RIJNLAND

BESLUIT

Het peil van de waterstand in de polder Vogelenzang overeenkomstig de bij dit besluit behorende kaart vast te stellen op:

	Maximum peil	Minimum peil
Peilvak RL-258-1.1*	NAP -0.25 m	NAP -0.45 m
Peilvak RL-258-1.2*	NAP -0.15 m	NAP -0.35 m
Peilvak RL-258-1.3*	NAP +0.10 m	NAP -0.10 m
Peilvak RL-258-1.4*	NAP +0.35 m	NAP +0.15 m
Peilvak RL-258-1.5*	NAP +0.45 m	NAP +0.25 m
Peilvak RL-258-2.1*	NAP +1.30m	NAP +1.10 m
Peilvak RL-258-2.2*	NAP +1.80 m	NAP +1.60 m
Peilvak RL-258-2.3*	NAP +1.90 m	NAP +1.70 m
Peilvak RL-258-2.4*	NAP +2.30 m	NAP +2.10 m
Peilvak RL-258-2.5*	NAP +2.20 m	NAP +2.00 m

* Op deel van dit peilvak, zoals aangegeven op de kaart behorende bij het peilbesluit, is de Algemene Regel 11 (Hellende Gebieden) van toepassing, zoals opgenomen in de Algemene Regels behorende bij de Keur van het Hoogheemraadschap van Rijnland.

Op basis van het voorstel van dijkgraaf en hoogheemraden van 28 april 2015 met als agendnummer Ontwerp-peilbesluiten polder Vogelenzang

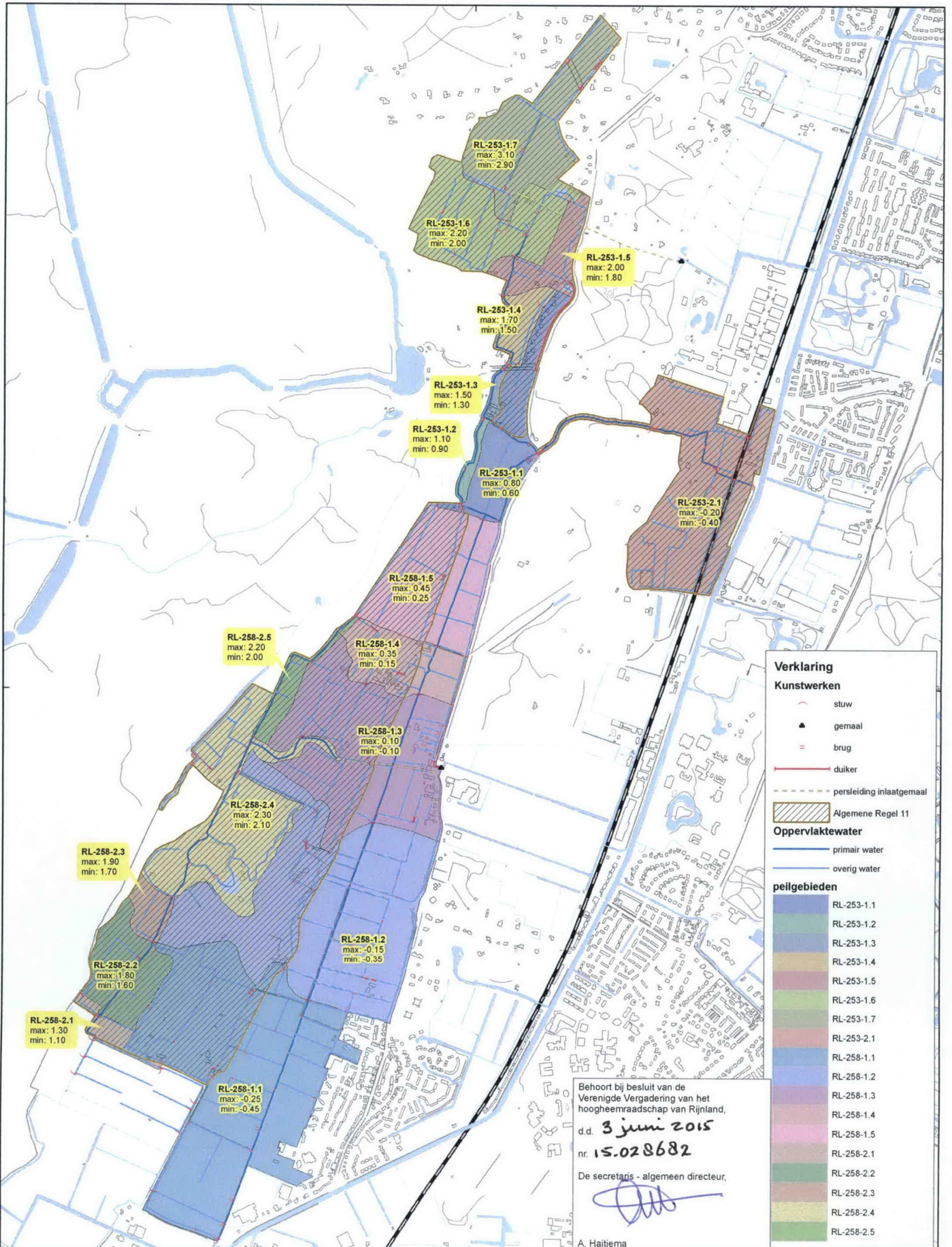
Gelet op artikel 5.2 Waterwet, de artikelen 4.2 tot en met 4.5 Waterverordening Rijnland en afdeling 3:4 Algemene wet bestuursrecht

Leiden, 3 juni 2015

De Verenigde Vergadering

G.J. Doornbos
dijkgraaf

ir. A. Haitjema
secretaris



Verklaring

Kunstwerken

- sluw
- gemaal
- brug
- duiker
- persleiding inlaatgemaal
- Algemene Regel 11

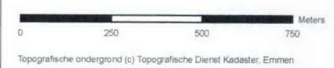
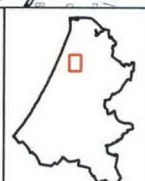
Oppervlaktewater

- primair water
- overig water

peilgebieden

- RL-253-1.1
- RL-253-1.2
- RL-253-1.3
- RL-253-1.4
- RL-253-1.5
- RL-253-1.6
- RL-253-1.7
- RL-253-2.1
- RL-258-1.1
- RL-258-1.2
- RL-258-1.3
- RL-258-1.4
- RL-258-1.5
- RL-258-2.1
- RL-258-2.2
- RL-258-2.3
- RL-258-2.4
- RL-258-2.5

Corsanummer: 14.73347



Toekomstige waterhuishoudkundige
inrichting
ontwerp-peilbesluit Mariënduin-Vogelzang

getekend : MvdB	datum : 30 oktober 2014
schaal : 1:10 000	formaat : A2
blad : 1	versie : 3
bestand : -	